

Canale Rogio 1 – Ponte alle Murelle

Data: Ott 2011

Lungh. tratto: 165 mt

Carta di funzionalità e punteggio dell'IFF



Rilievi fotografici



**Subindice Morfologia: Scadente (32)**

Tratto canalizzato non arginato, con variazione idraulica del solo battente e conseguente assenza di efficienza di esondazione durante le piene ordinarie; la buona copertura di idrofite garantisce una discreta capacità di ritenzione del sistema nonostante la caratteristica limosità del fondo.

<b>IDONEITA' ITTICA:</b>					
<b>Buona</b>					<b>PF = 12</b>
ZR	AF	OM	PC	SB	D
<b>4</b>	<b>4</b>	<b>2</b>	<b>2</b>	<b>0</b>	<b>0</b>

**Subindice vegetazione**

<b>Dx</b>	<b>Primaria 3 – V</b>	<b>Sx</b>	<b>Secondaria 3 – V</b>
Suolo nudo su entrambe le sponde o con vegetazione erbacea rada; presenza sporadica di <i>Ailanthus altissima</i>			

Tra le piante acquatiche, presenti: *Nuphar luteum*, *Potamogeton pectinatus*, *Ceratophyllum sp.* e *Nasturtium officinale*



Canale Rogio 2 – Villa Magnani      Data: Ott 2011      Lungh. tratto: 180 mt  
 Carta di funzionalità e punteggio dell'IFF



Rilievi fotografici



**Subindice Morfologia: Scadente (32)**

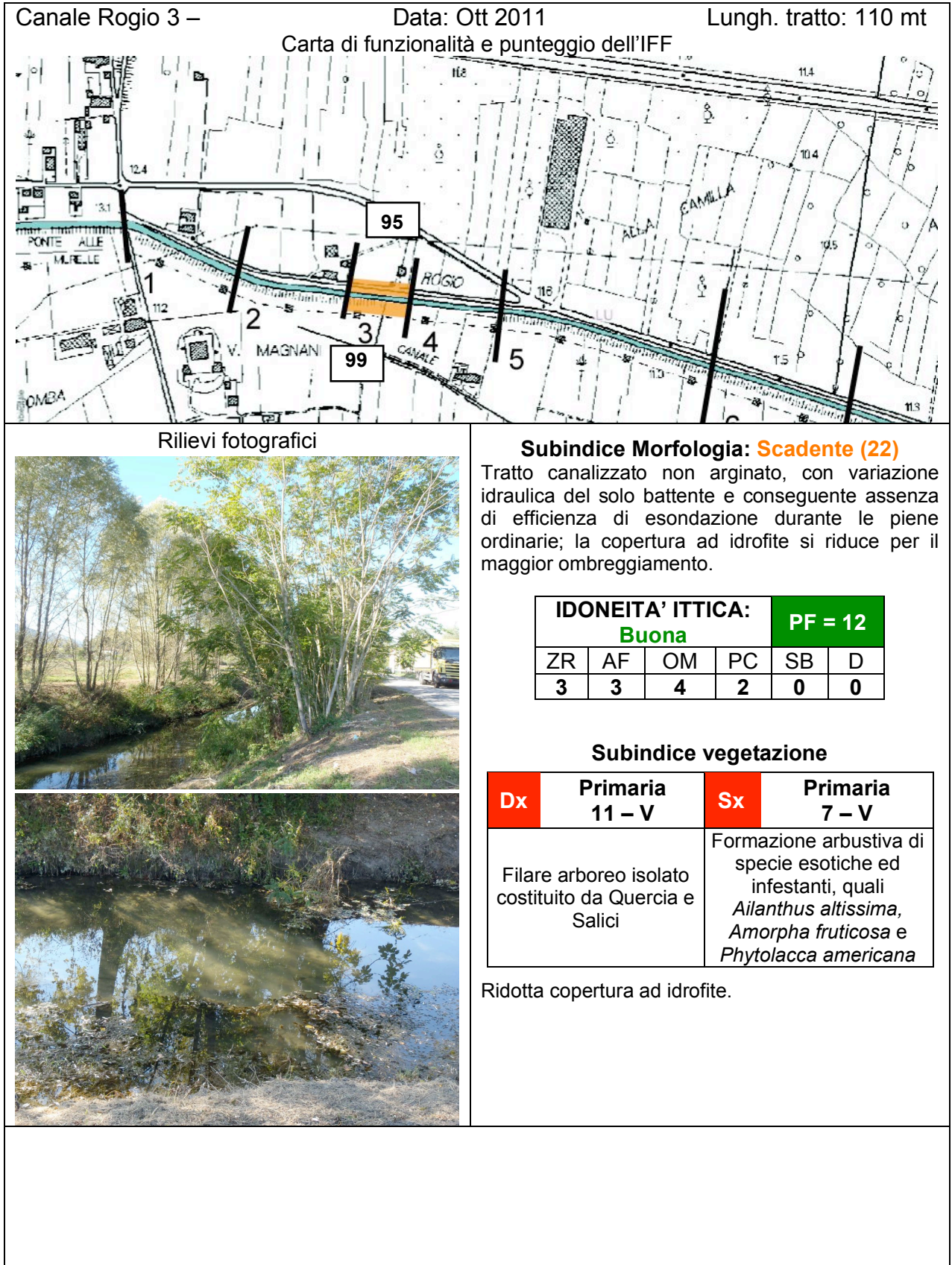
Tratto canalizzato non arginato, con variazione idraulica del solo battente e conseguente assenza di efficienza di esondazione durante le piene ordinarie; la buona copertura di idrofite garantisce una discreta capacità di ritenzione del sistema.

<b>IDONEITA' ITTICA:</b>					<b>PF = 14</b>
<b>Ottima</b>					
ZR	AF	OM	PC	SB	D
4	4	4	2	0	0

**Subindice vegetazione**

<b>Dx</b>	<b>Primaria 11 – V</b>	<b>Sx</b>	<b>Primaria 3 – V</b>
Filare arboreo isolato costituito da Ontano, Quercia e Pioppo nero		Suolo nudo con vegetazione erbacea e radi arbusti	

Buona copertura ad idrofite, con *Alisma plantago aquatica*, *Ceratophyllum sp.*, *Nuphar luteum* e sporadica *Typha latifolia*.

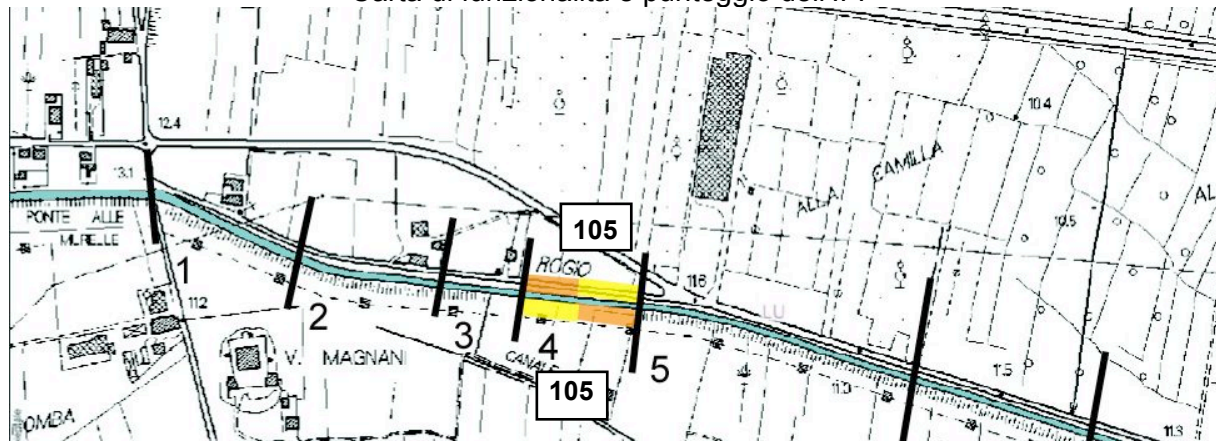


Canale Rogio 4 – Al bivio


Data: Ott 2011

Lungh. tratto: 140 mt

Carta di funzionalità e punteggio dell'IFF



Rilievi fotografici



**Subindice Morfologia: Scadente (32)**

Tratto canalizzato non arginato, con variazione idrica del solo battente idraulico e conseguente assenza di efficienza di esondazione durante le piene ordinarie; la buona copertura di idrofite ed elofite garantisce una discreta capacità di ritenzione del sistema.

IDONEITA' ITTICA:					
Buona					PF = 12
ZR	AF	OM	PC	SB	D
4	3	3	2	0	0

**Subindice vegetazione**

Dx	Primaria 7 - V	Sx	Primaria 7 - V
Tratto eterogeneo con iniziale presenza di filare arboreo isolato costituito da specie riparie, interrotto da un ampio tratto privo di vegetazione; solo nella parte finale presenza abbondante di <i>Phragmites australis</i> .		Suolo nudo o coperto da vegetazione erbacea consolidata. Presenza sporadica di arbusti esotici di <i>Amorpha fruticosa</i> .	

Buona copertura ad idrofite, con *Ceratophyllum sp.*