

COMUNE DI PORCARI

Progetto per la realizzazione di
insediamento produttivo in variante al R.U.
ai sensi dell' art. 35 della L.R. 65/2014

Ubicazione: Strada Vicinale detta Via
Della Fossa Nuova e Via Avv. Del Magro

Proponente:

MCC CORPORATION s.r.l.

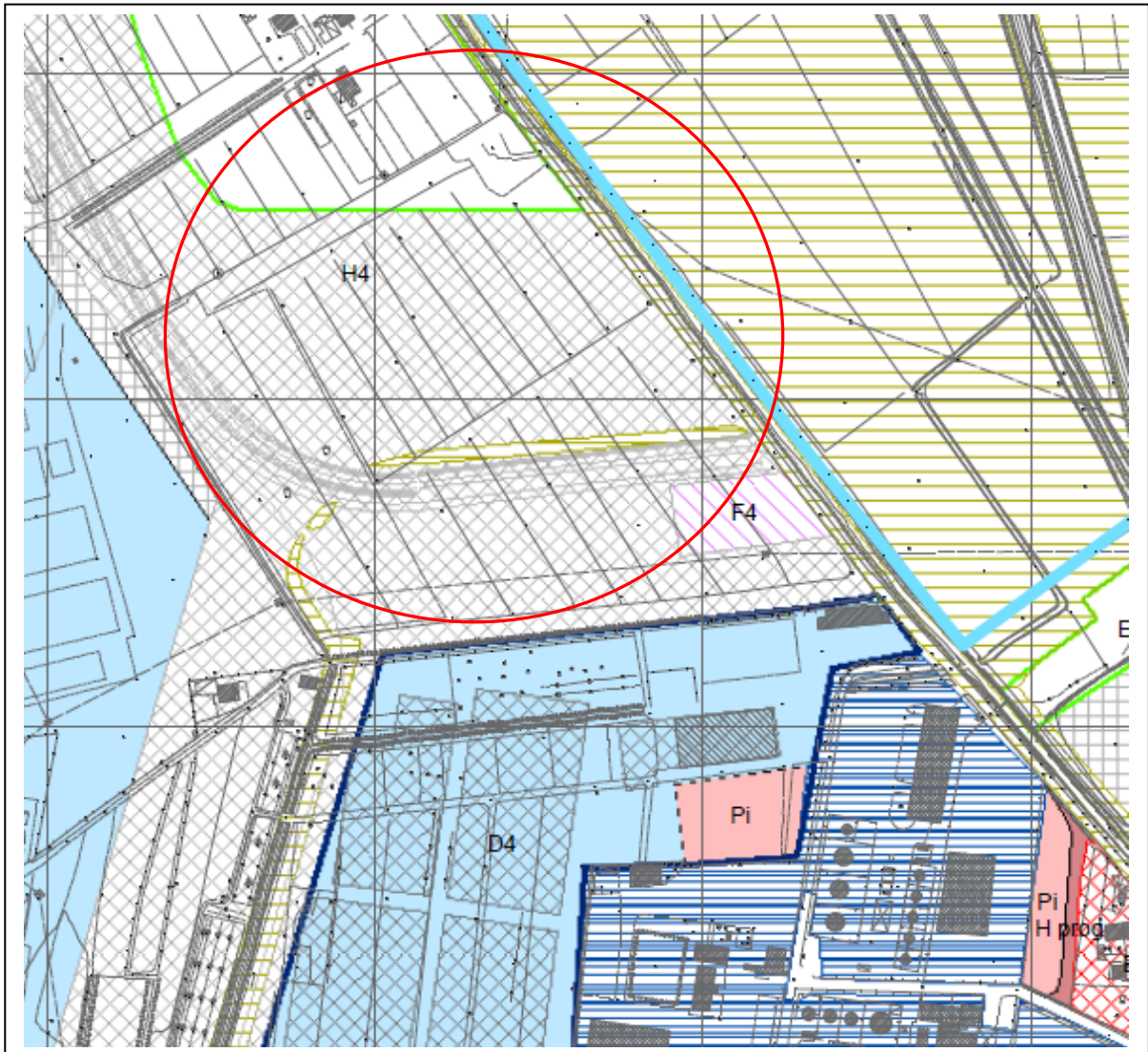
MCC CORPORATION Srl
Via di Sottomonte n. 376/A
55069 S. LEONARDO IN TREPONZIO (LUCCA)

Cartografie



Stampa circolare: ORDINE DEGLI INGEGNERI
Prov. di Lucca
Dott. Ing. NERI FABRIZIO
N. 301

ING. NERI FABRIZIO
VIA SALICCHI 609 - 55100 LUCCA
Tel./fax 0583/492904
Cell. 3483804900
email: fabrizio@fabrizioneri.it



-ESTRATTO PLAN. ALLEGATA AL R.U. -

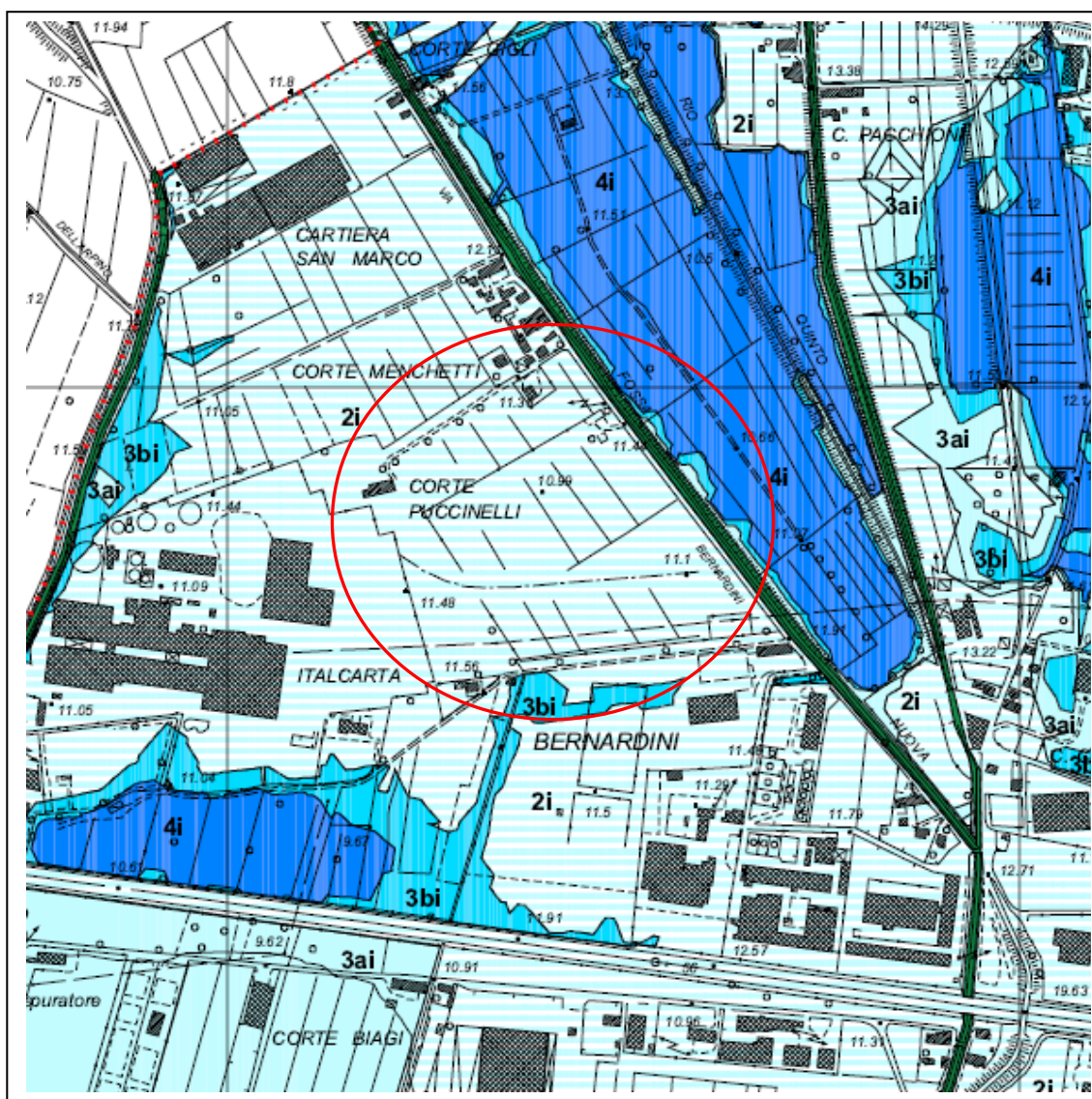
ZONA H.4 - ZONA G.1 - ZONA H.3.1

FUORI SCALA




- ESTRATTO DI MAPPA -

COMUNE DI PORCARI
Foglio: n. 9
Mappale n. 657-659
Scala 1:2000



-ESTRATTO CARTA PERICOLOSITA' IDRAULICA -



2i | **BASSA**

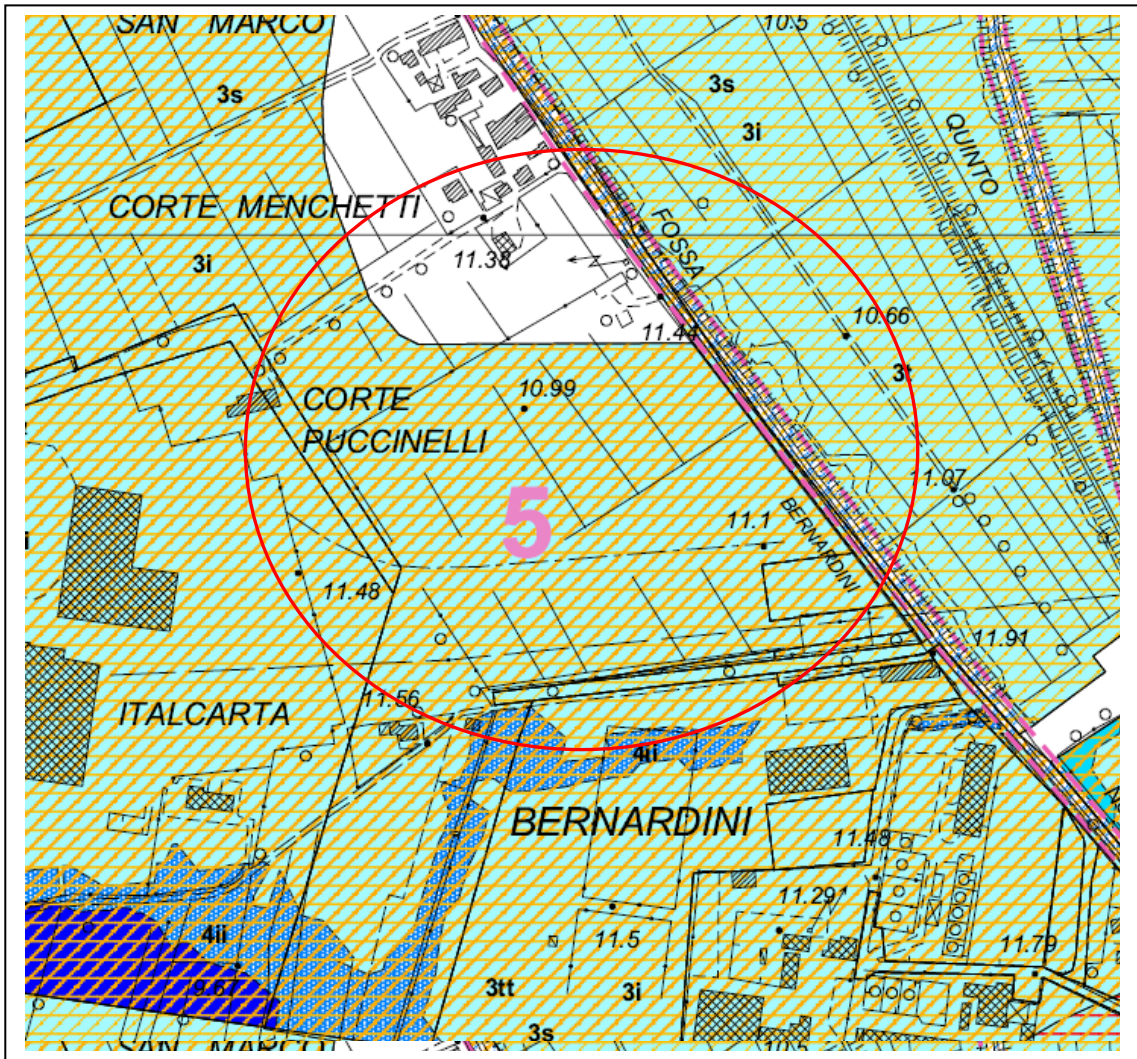
Aree di pianura:

- prive di notizie storiche di precedenti inondazioni;
- risultanti da studi idraulici soggette a eventi alluvionali occasionali o eccezionali. di classe I.







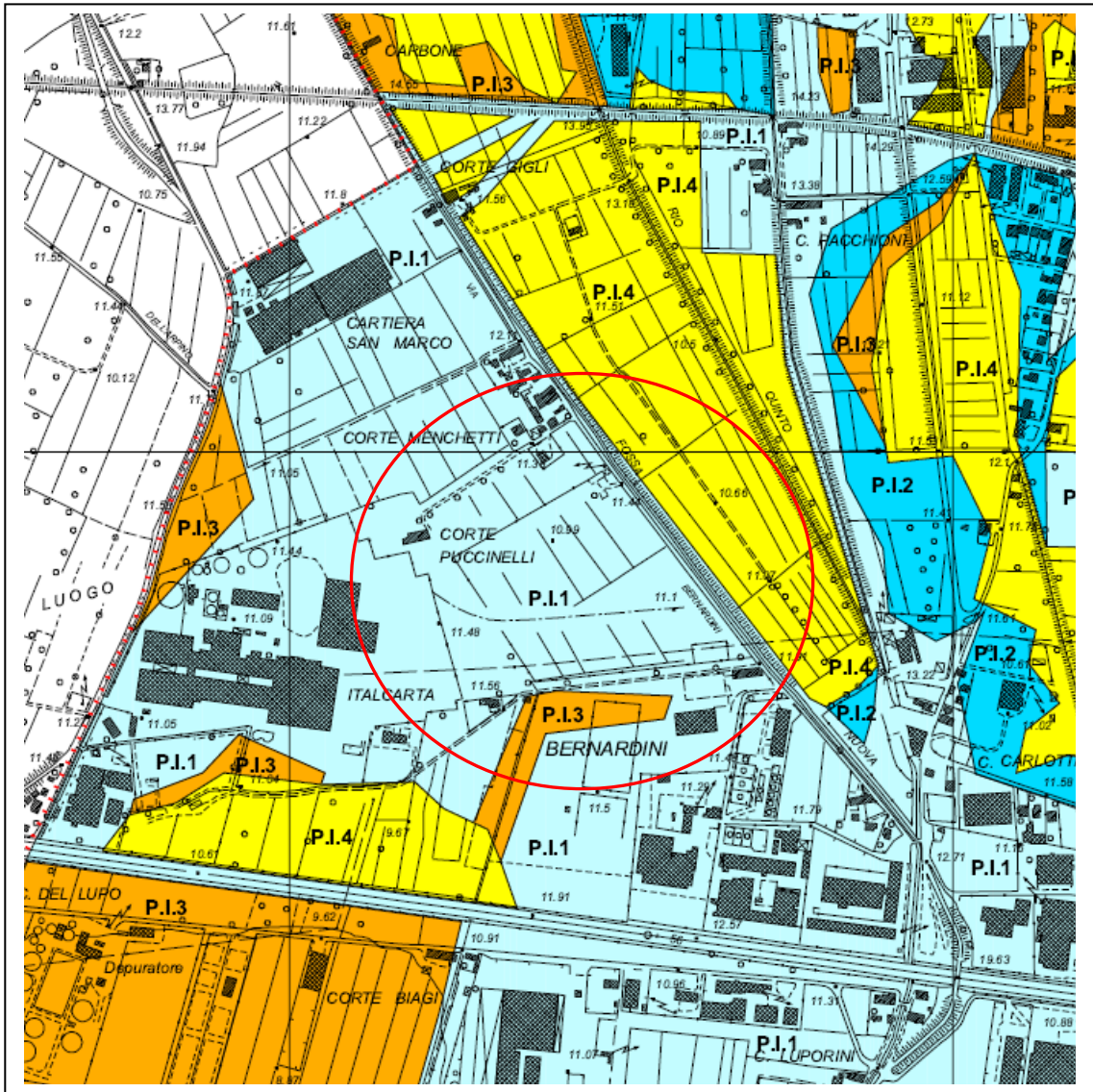
-ESTRATTO CARTA PERICOLOSITA' GEOMORFOLOGICA E SISMICA -

	3s	MEDIA	<p>Aree potenzialmente subsidenti per caratteri stratigrafici, litotecnici ed idrogeologici.</p>
	3t	MEDIA	<p>Aree non interessate da fenomeni attivi, suscettibili, per costituzione geologica e/o morfologica, di subire fenomeni di moderata amplificazione della sollecitazione sismica, senza deformazioni permanenti del suolo.</p>



-ESTRATTO CARTA DELLA FATTIBILITA' GEOLOGICA -

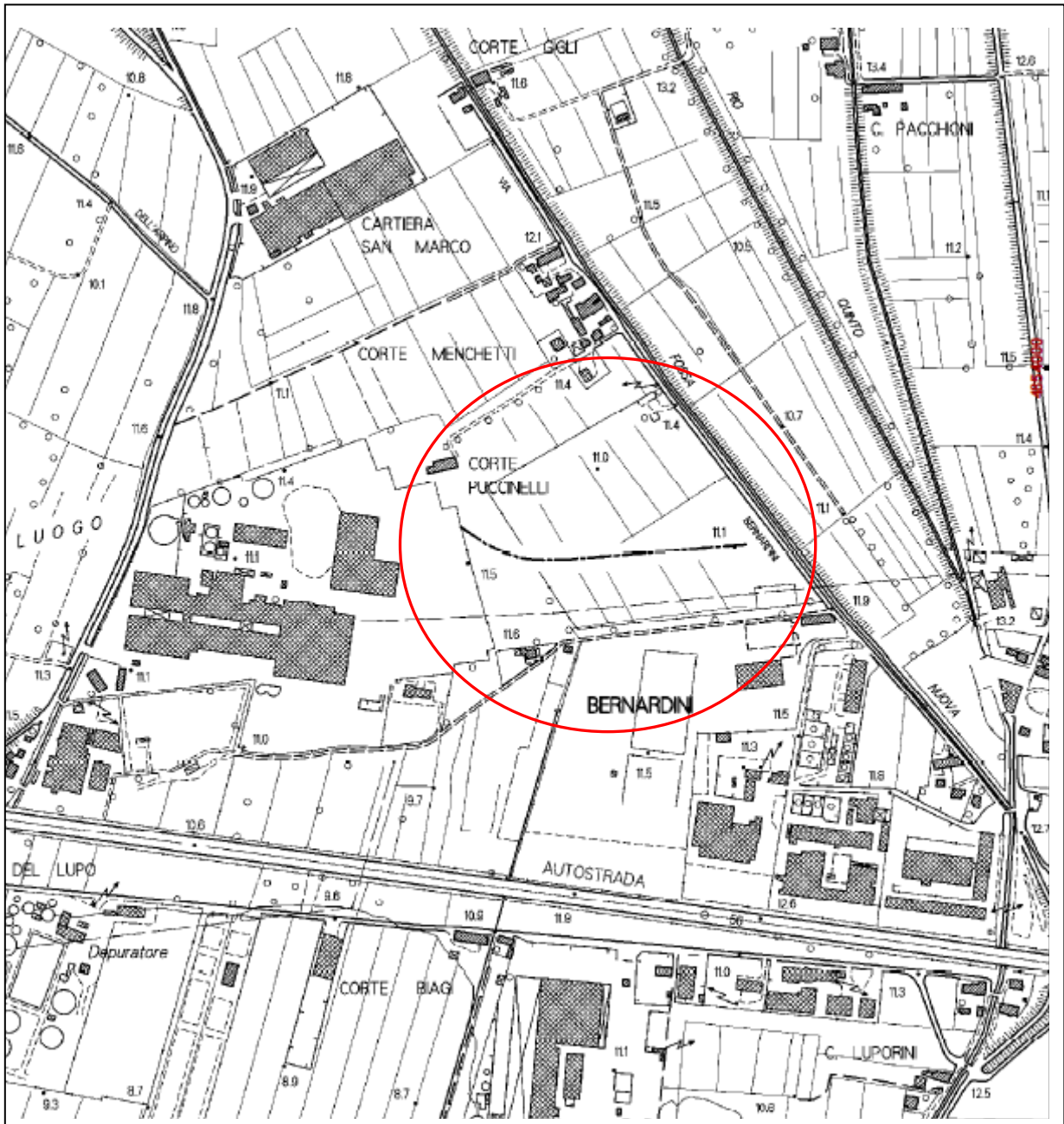
	3i	FATTIBILITA' IDRAULICA CONDIZIONATA
	3t	FATTIBILITA' CONDIZIONATA PER FENOMENI SISMICI
	3tt	
	3s	FATTIBILITA' CONDIZIONATA PER SUBSIDENZA



- ESTRATTO CARTA PERICOLOSITA' IDRAULICA SECONDO PAI-



P.I.1 Aree a pericolosità moderata



ESTRATTO AEROFOTOGRAMMETRICO
Scala 1.10000